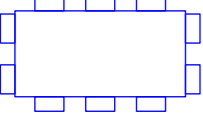


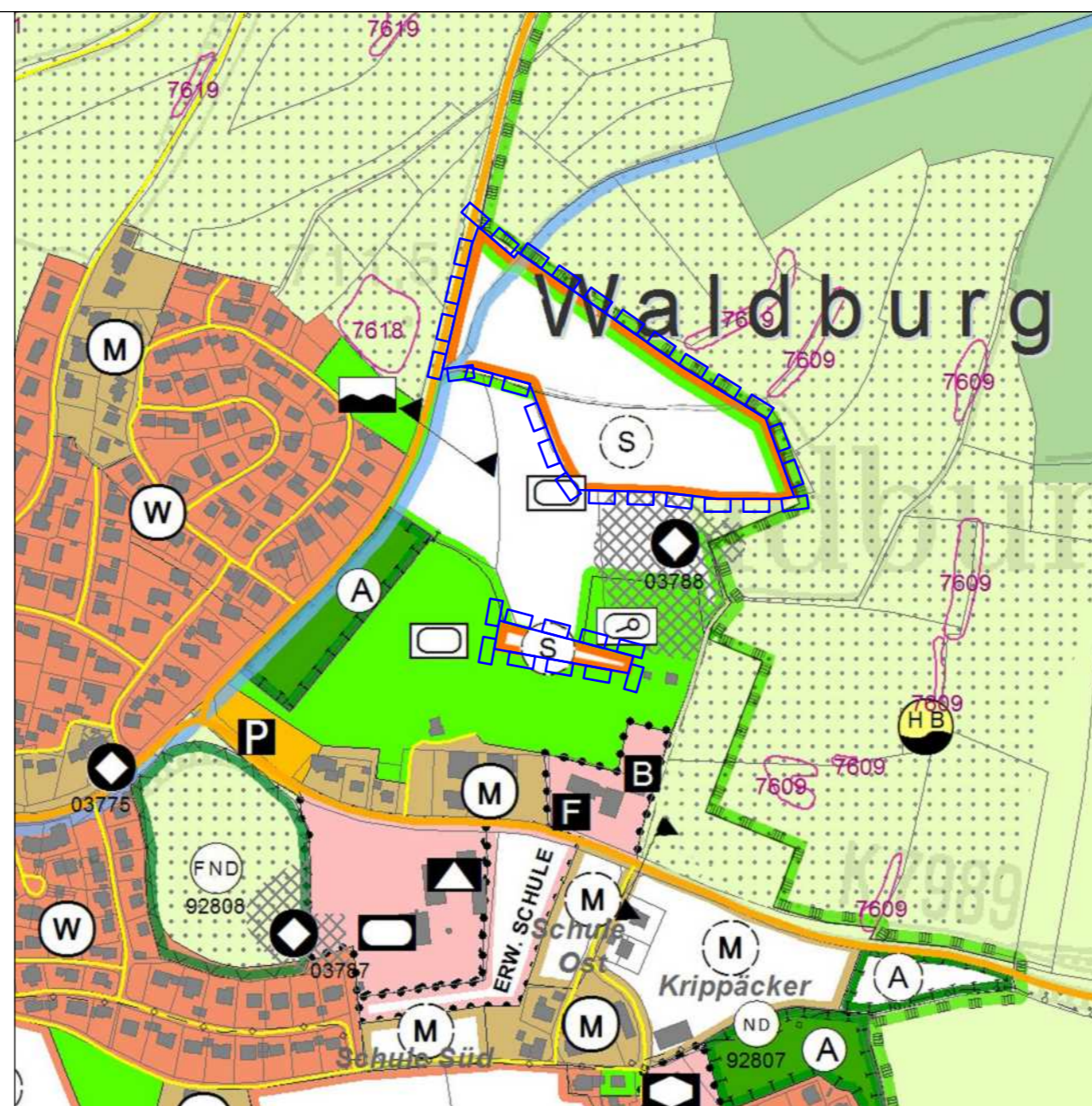


Stand vor der Änderung des Flächennutzungsplanes

Zeichenerklärung vor der Änderung:

-  Änderungsgeltungsbereich
-  Landwirtschaft
-  Grünfläche (Bestand)
-  Grünfläche (Planung)
-  Sportplatz
-  Landschaftsschutzgebiet
-  Geschütztes Biotop § 30 BNatSchG
-  Wasserschutzschutzgebiet Zone I-III § 19 WHG
-  Poolflächen* aus der Landschaftsplanung (vgl. LP4)
*Flächen, auf denen Kompensationsmaßnahmen vorrangig durchgeführt werden sollen



13. Änderung des Flächennutzungsplanes 2030 für den Bereich "Regenerative Energie"

Zeichenerklärung nach der Änderung:

-  Änderungsgeltungsbereich
-  Sonderbaufläche (Planung), Regenerative Energie
-  Grünfläche (Planung), Eingrünung
-  Landschaftsschutzgebiet
-  Geschütztes Biotop § 30 BNatSchG
-  Wasserschutzschutzgebiet Zone I-III § 19 WHG



SIEBER CONSULT

Stadtplanung Artenschutz Immissions-schutz Landschafts-planung



Gemeindeverwaltungsverband Gullen
13. Teiländerung des Flächennutzungsplans 2030 im Bereich der Gemeinde Waldburg (Regenerative Energien)

M 1: 5.000
Fassung 09.08.023
Sieber Consult GmbH