

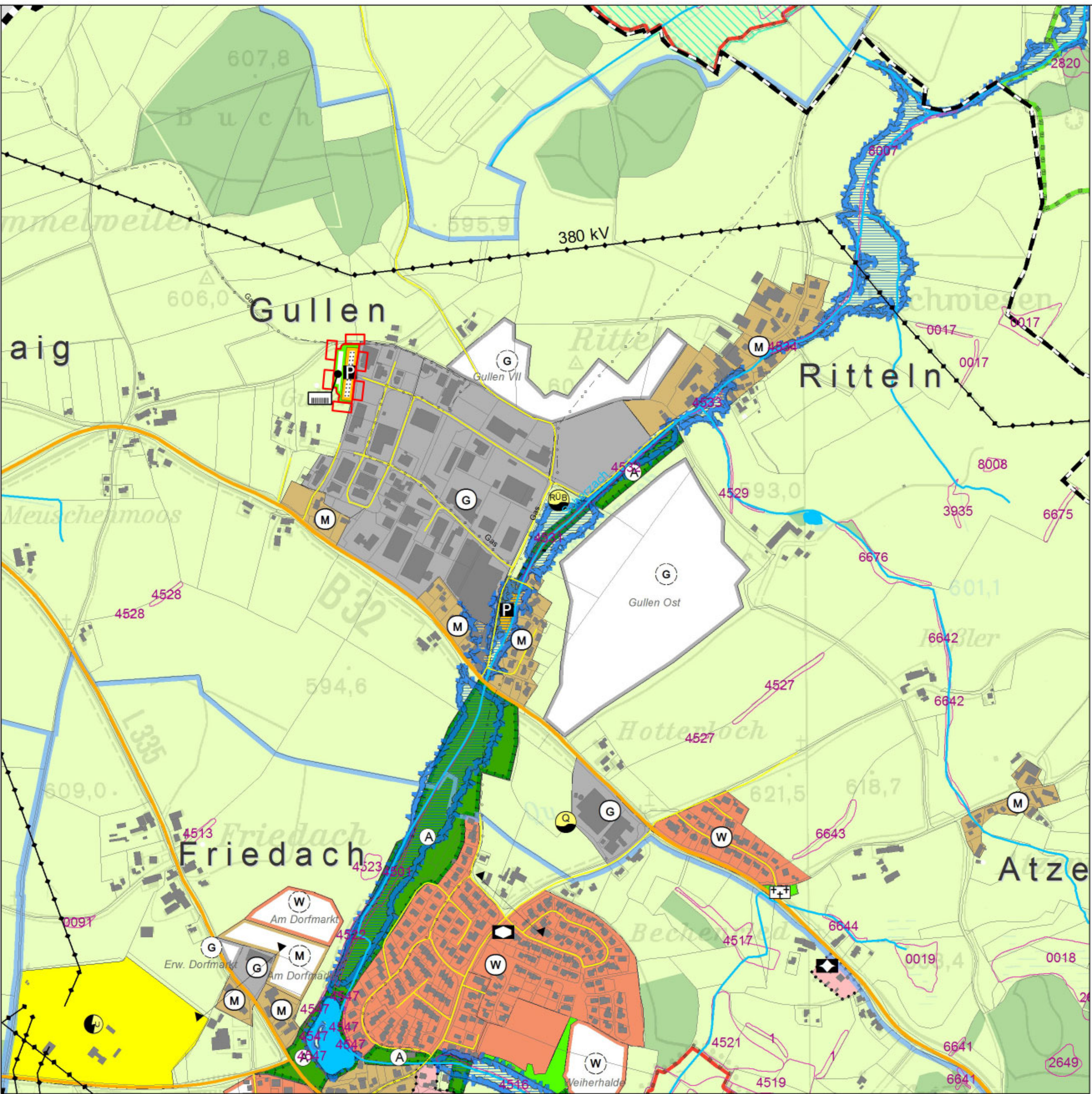


Stand vor der Änderung des Flächennutzungsplanes

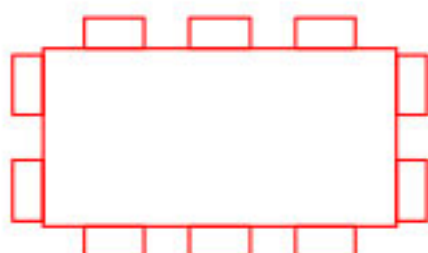





Zeichenerklärung vor der Änderung:

-  Änderungsgeltungsbereich
-  Flächen für die Landwirtschaft
-  Gewerbefläche (angrenzend)



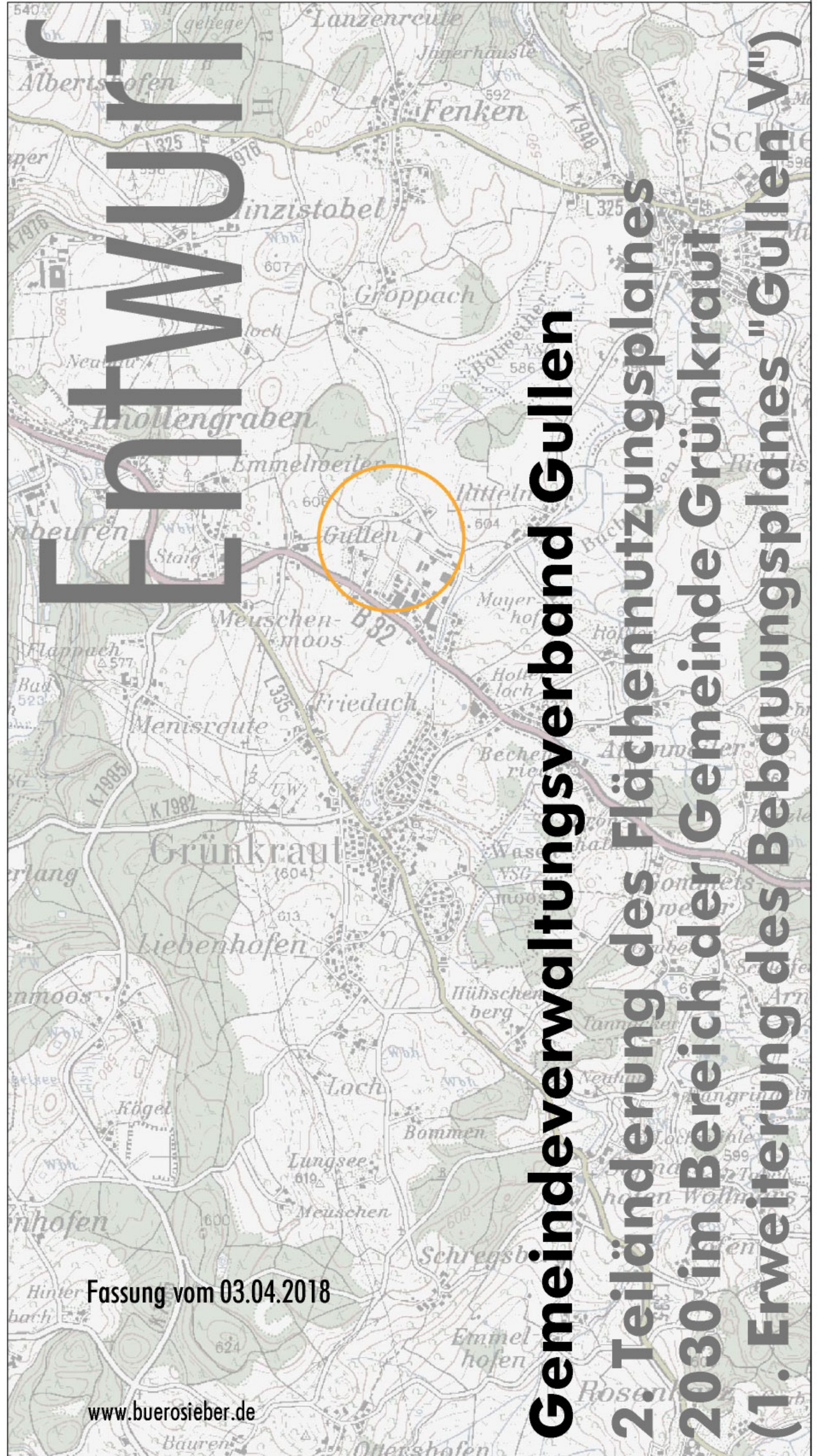
2. Teiländerung des Flächennutzungsplanes 2030 im Bereich der Gemeinde Grünkraut (1. Erweiterung des Bebauungsplanes "Gullen V")

Zeichenerklärung nach der Änderung:

-  Änderungsgeltungsbereich
-  Verkehrsfläche (Planung)
-  Parkplatz
-  Grünfläche (Planung)
-  Ortsrandeingrünung
-  Gewerbefläche (angrenzend)



M 1: 10.000



Fassung vom 03.04.2018

www.buerosieber.de

Gemeindeverbund Gullen
 2. Teiländerung des Flächennutzungsplanes
 2030 im Bereich der Gemeinde Grünkraut
 (1. Erweiterung des Bebauungsplanes "Gullen V")