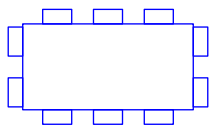




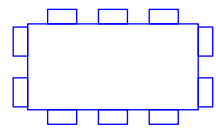


Stand vor der Änderung des Flächennutzungsplanes

9. Teiländerung des Flächennutzungsplanes 2030 im Bereich der Gemeinde Schlier, "Richlisreute"

Zeichenerklärung vor der Änderung:

Zeichenerklärung nach der Änderung:

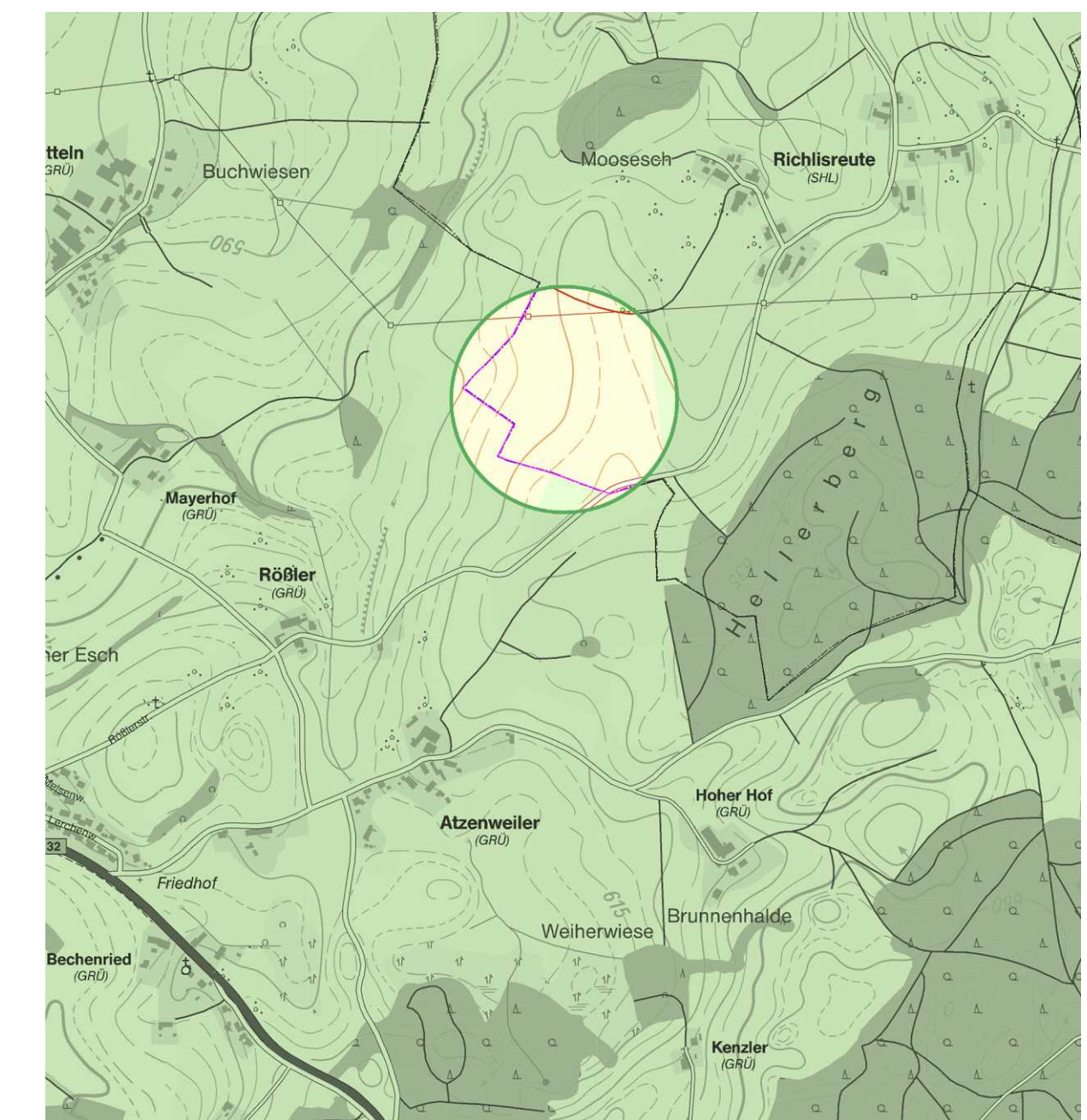
-  Änderungsgeltungsbereich
-  Landwirtschaft
-  110-kV Netze BW

-  Änderungsgeltungsbereich
-  EE als Solaranlage auf Ackerflächen bei gleichzeitigem Nutzpflanzenanbau
-  110-kV Netze BW



**SIEBER CONSULT**

Stadtplanung    Artenschutz    Immissionschutz    Landschaftsplanung



**Gemeindeverwaltungsverband Gullen**  
 9. Teiländerung des Flächennutzungsplanes 2030 im Bereich der Gemeinde Schlier, "Richlisreute"

**Änderung des Flächennutzungsplanes**  
 M 1: 5.000  
 Fassung 21.07.2022  
 Sieber Consult GmbH

N